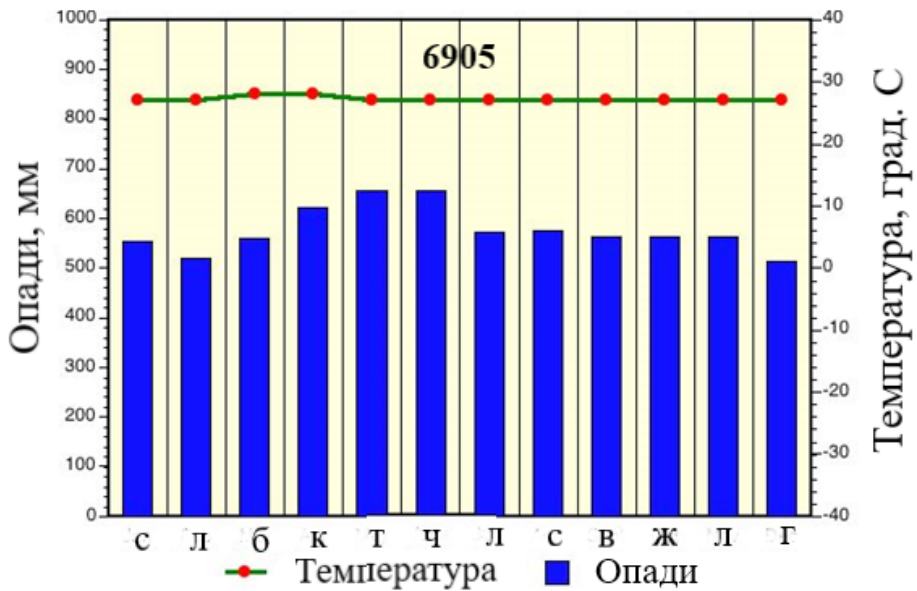


Колекція кліматодіаграм

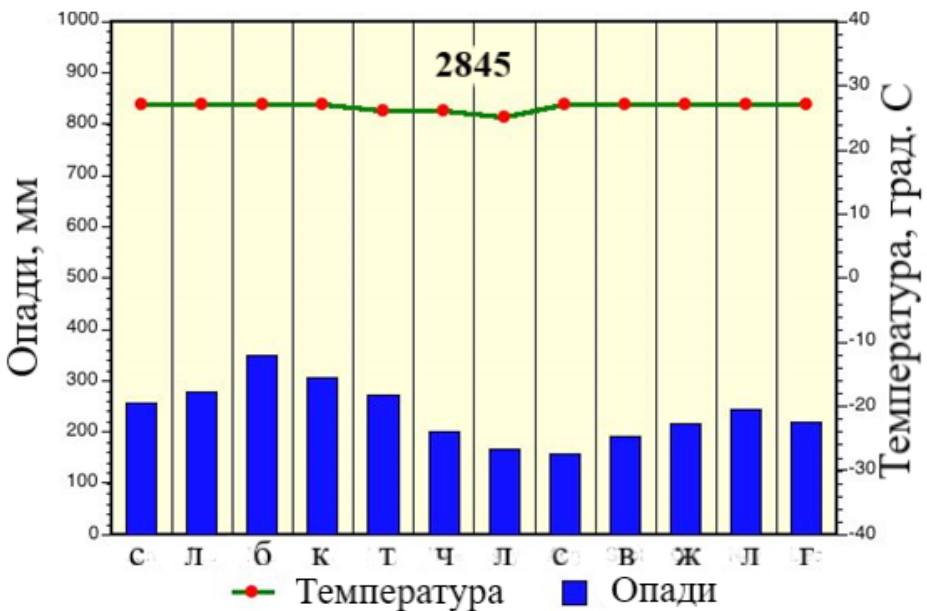
Андагоя (Південна Америка. Колумбія)

5° пн. ш. 77° зх. д.



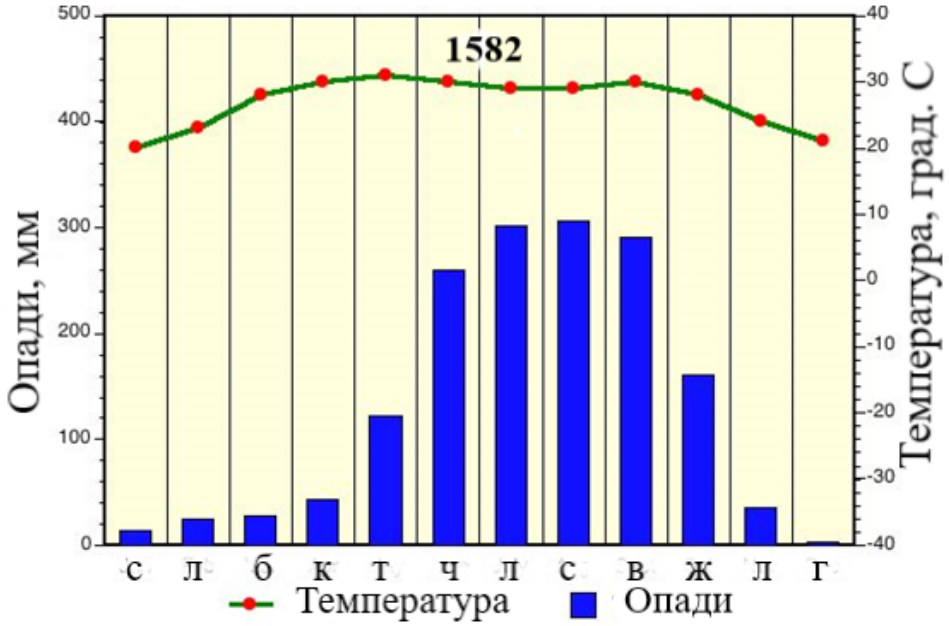
Ікітос (Південна Америка. Перу)

40° пд. ш. 73° зх. д.



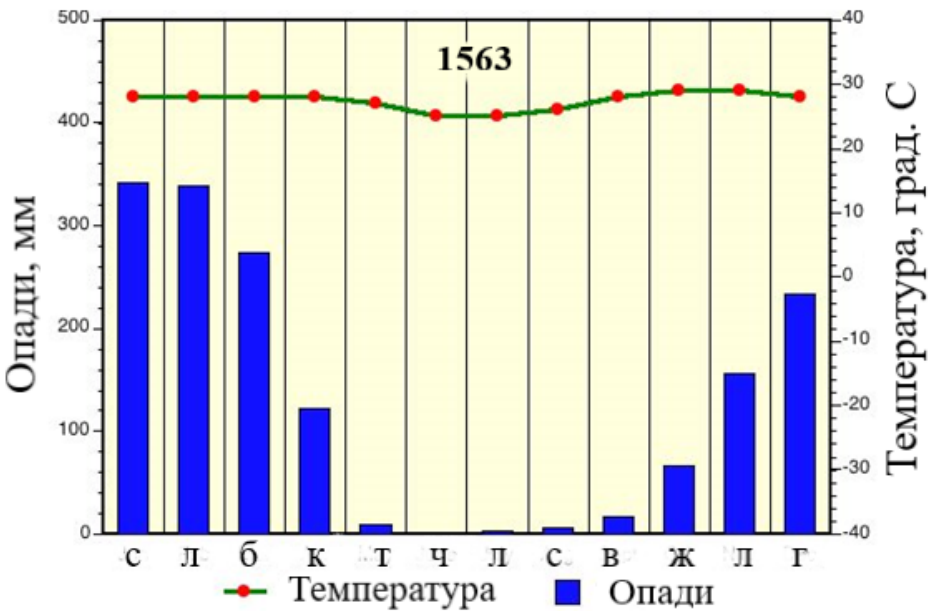
Колката (Азія. Індія)

230 пн. ш. 880 сх. д.



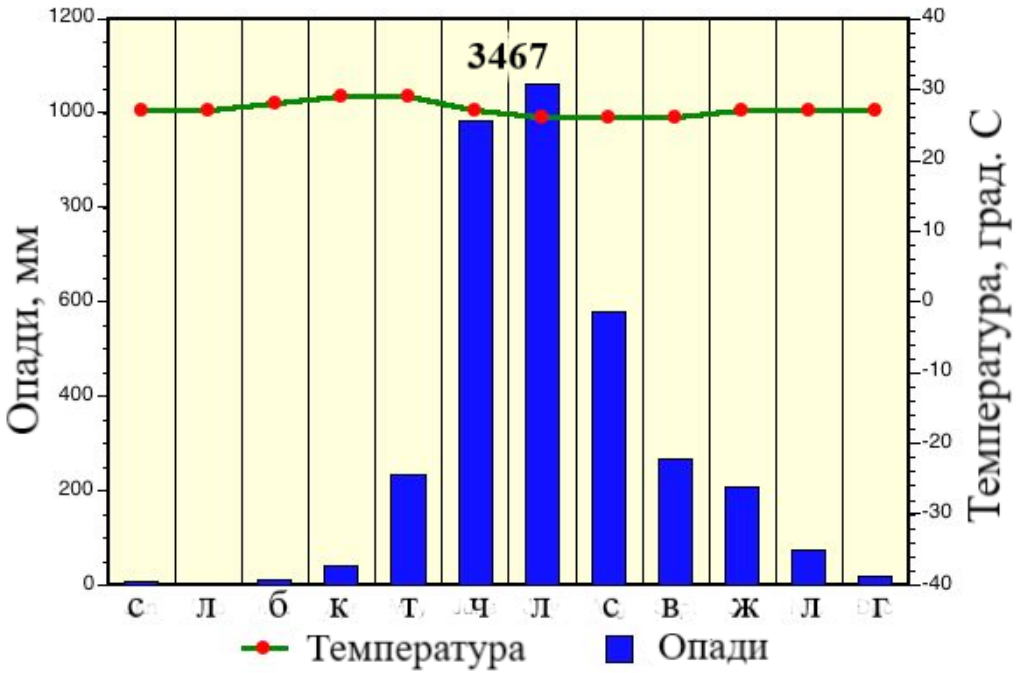
Дарвін (Австралія. Австралійський Союз)

120 пд. ш. 1310 сх. д.



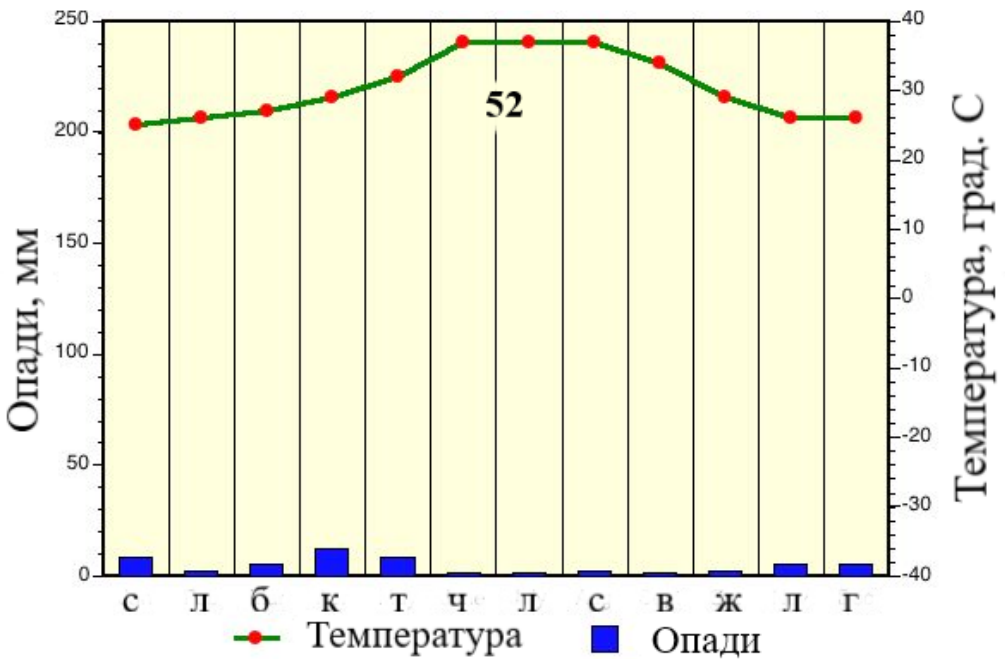
Мангалур (Азія. Індія)

13° пн. ш. 75° сх. д.

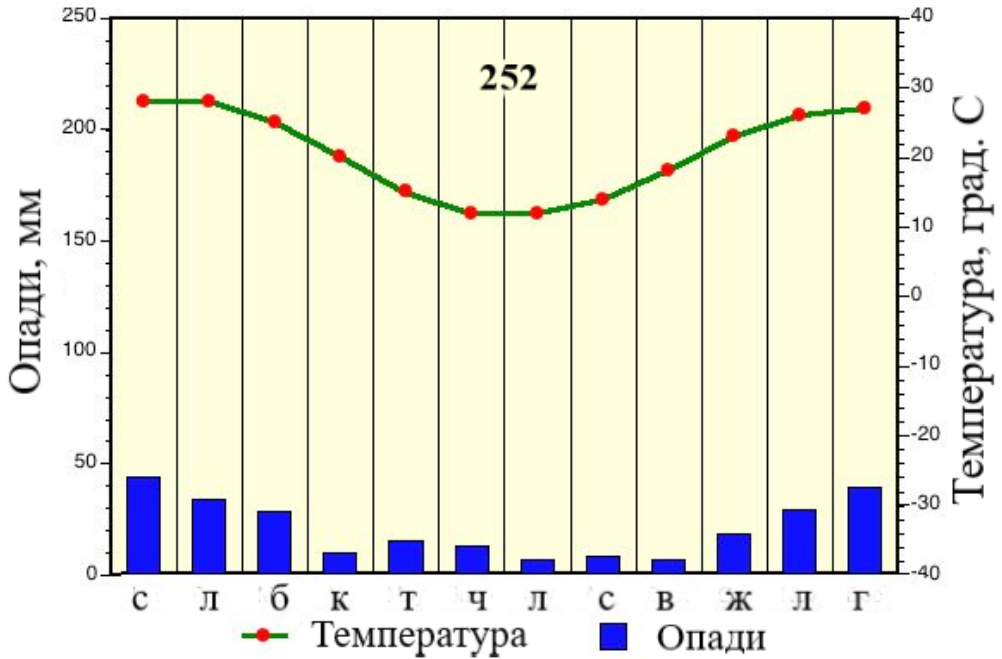


Бербера (Африка. Сомалі)

100° пн. ш. 450° сх. д.

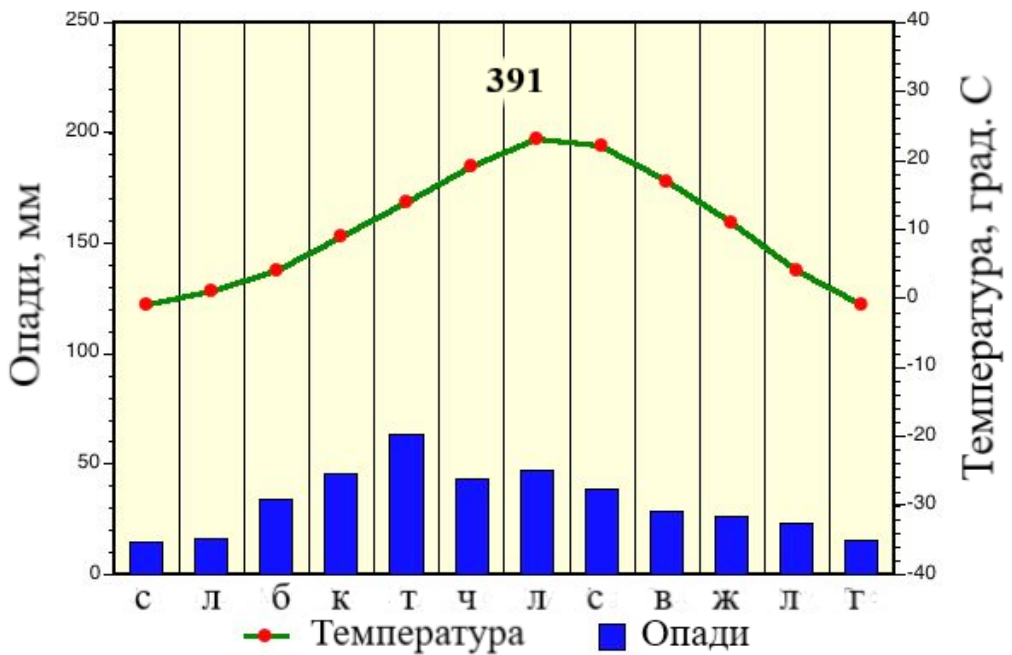


Аліс-Спрінгс (Австралія. Австралійський Союз) 24° пд. ш. 134° сх. д.



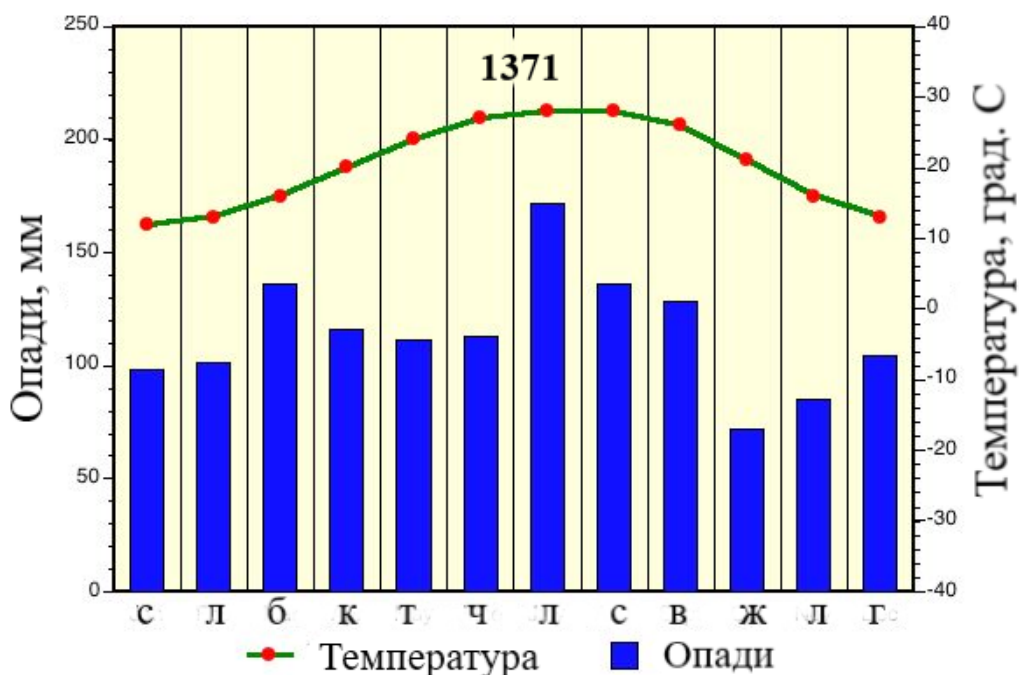
Денвер (Північна Америка. США)

400 пн. ш. 1050 зх. д.



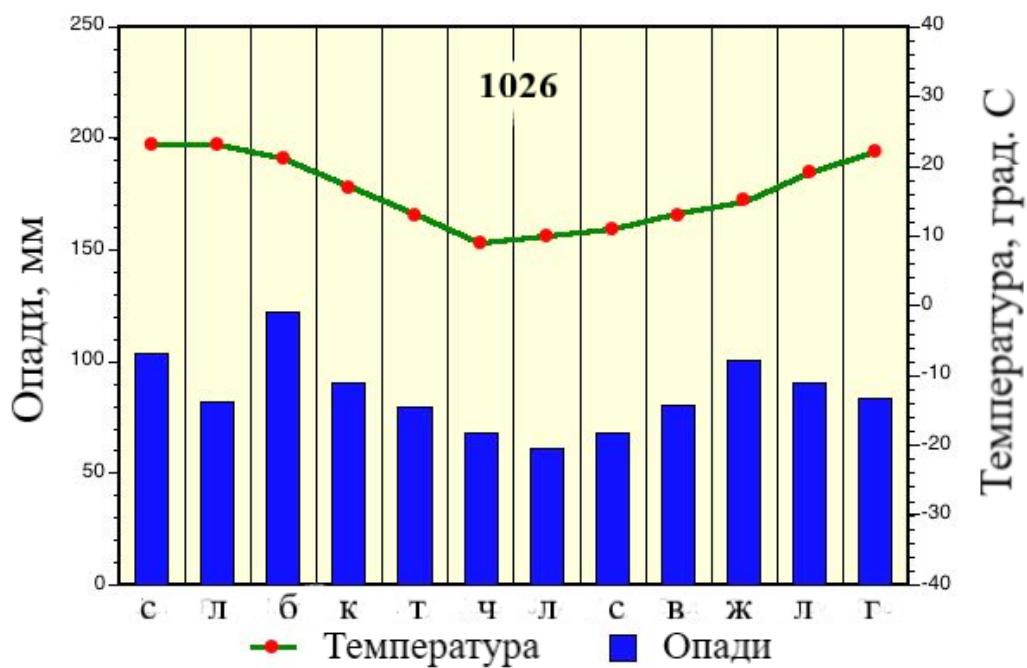
Новий Орлеан (Північна Америка. США)

30° пн. ш. 90° зх. д.



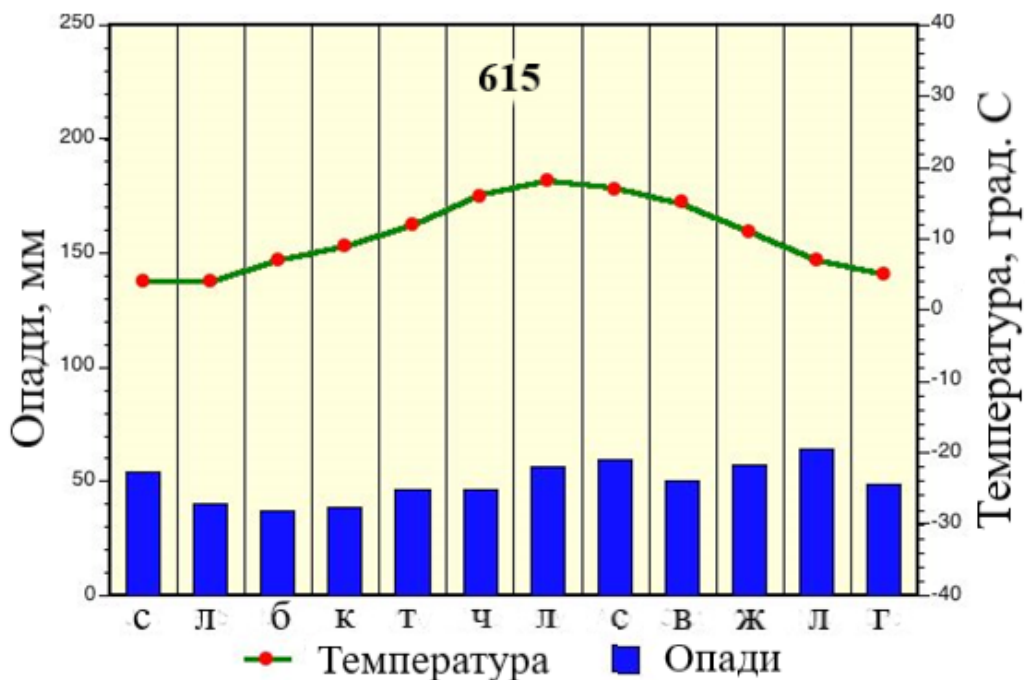
Буенос-Айрес (Південна Америка. Аргентина)

35° пд. ш. 58° зх. д.



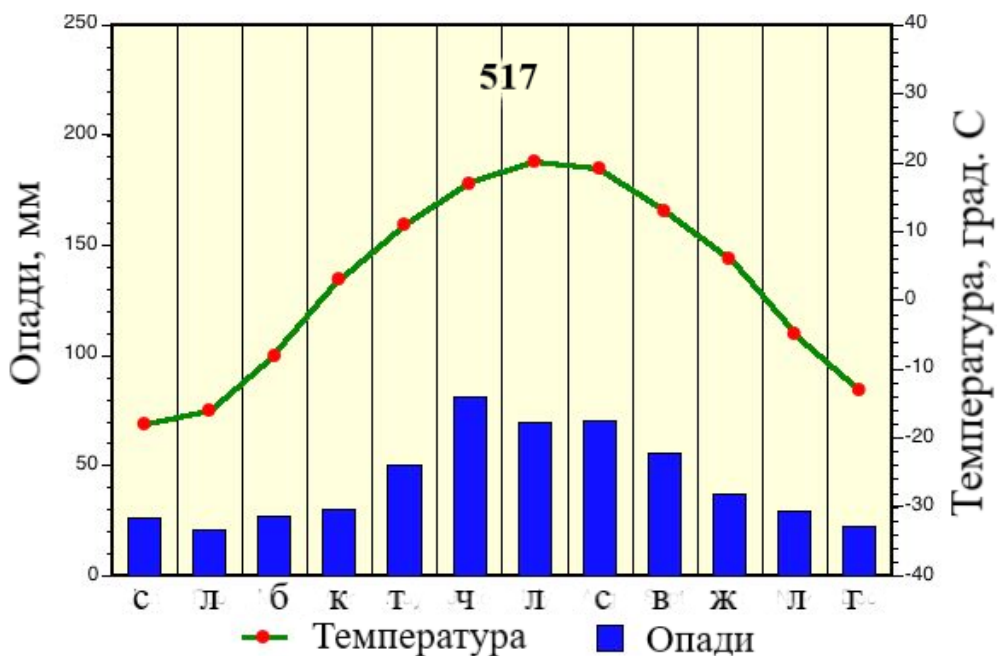
Лондон (Європа. Велика Британія)

52° пн. ш. 0° д.



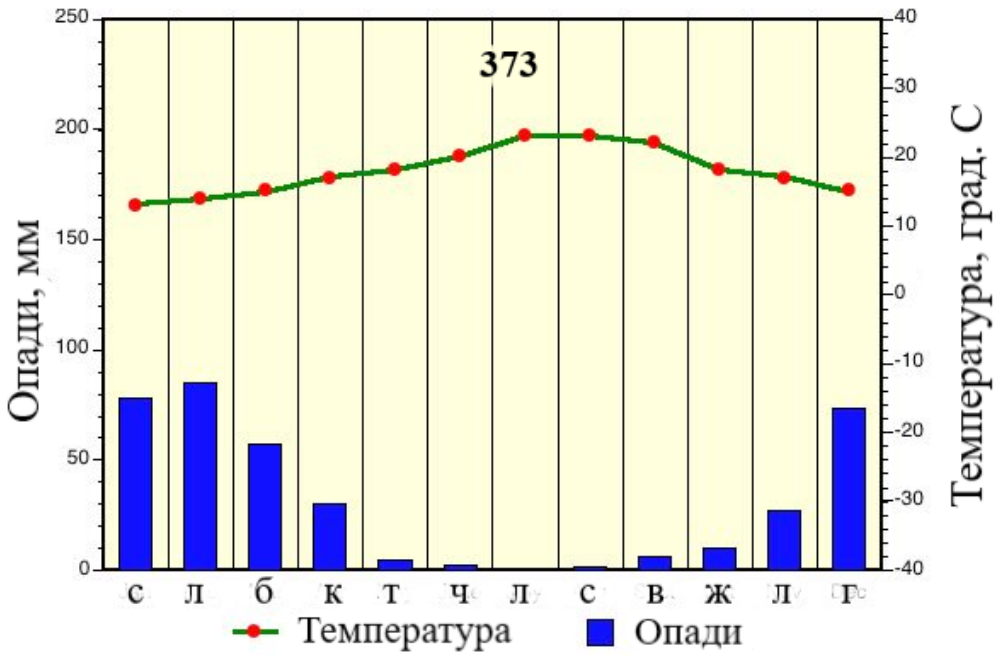
Вінніпег (Північна Америка. Канада)

50° пн. ш. 97° зх. д.



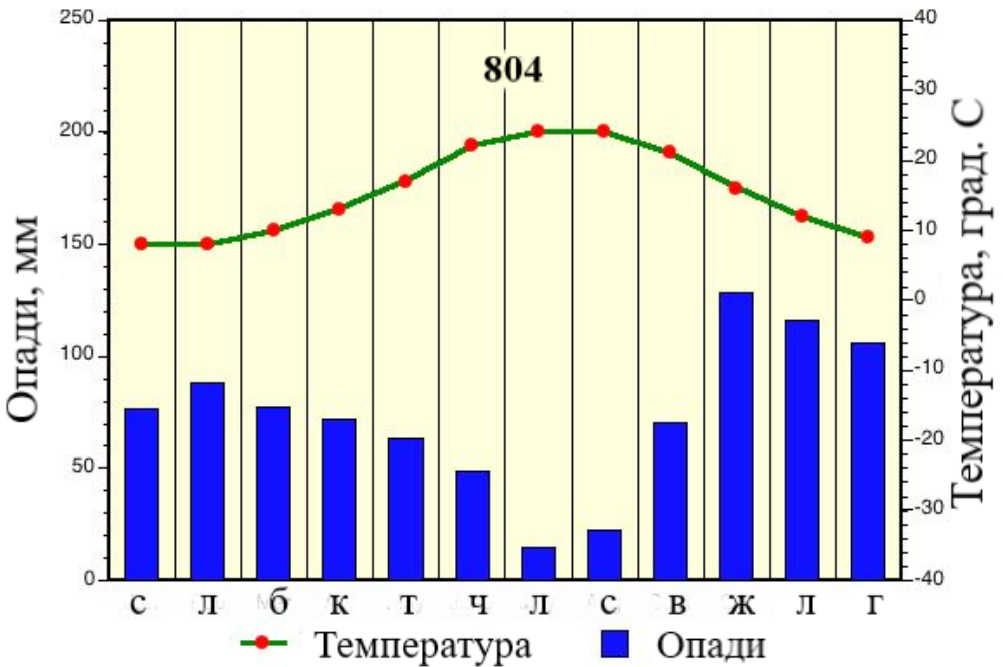
Лос-Анджелес (Північна Америка. США)

34° пн. ш. 118° зх. д.



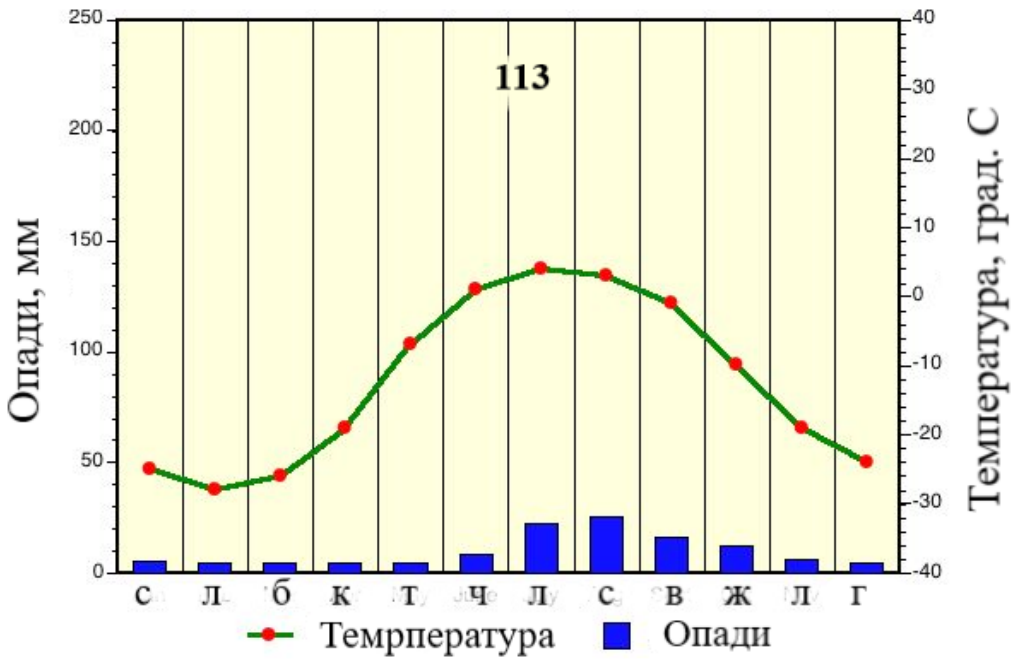
Рим (Європа. Італія)

42° пн. ш. 12° сх. д.



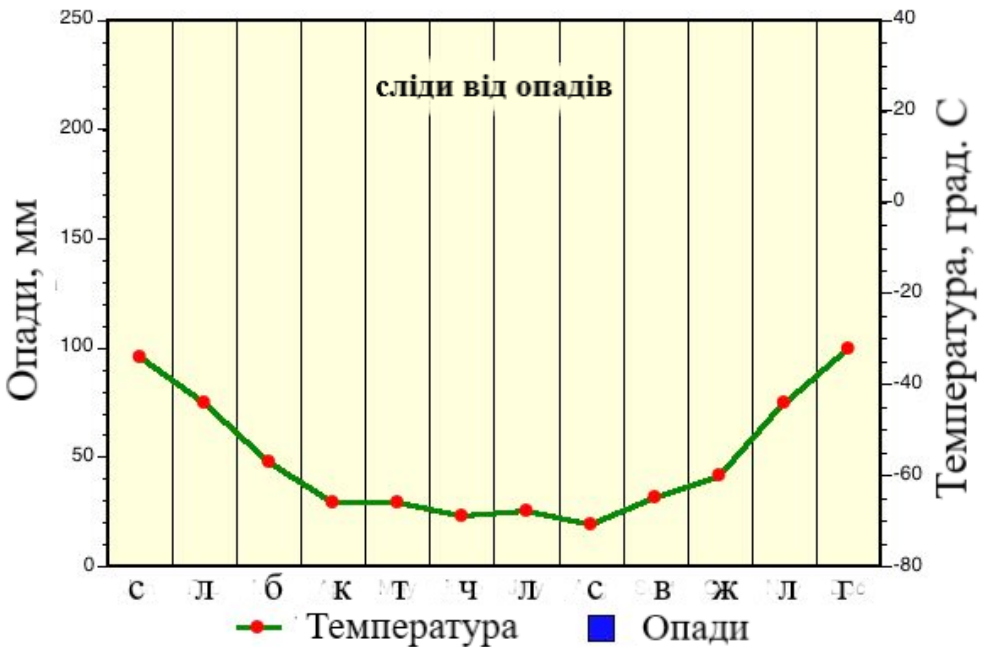
Барроу (Північна Америка. США)

710 пн. ш. 1560 зх. д.



Купол А (Антарктида)

80° пд. ш. 77° сх. д.



Сліди від опадів не фіксуються на метеостанції як власне опади

Розміщення метеостанцій

